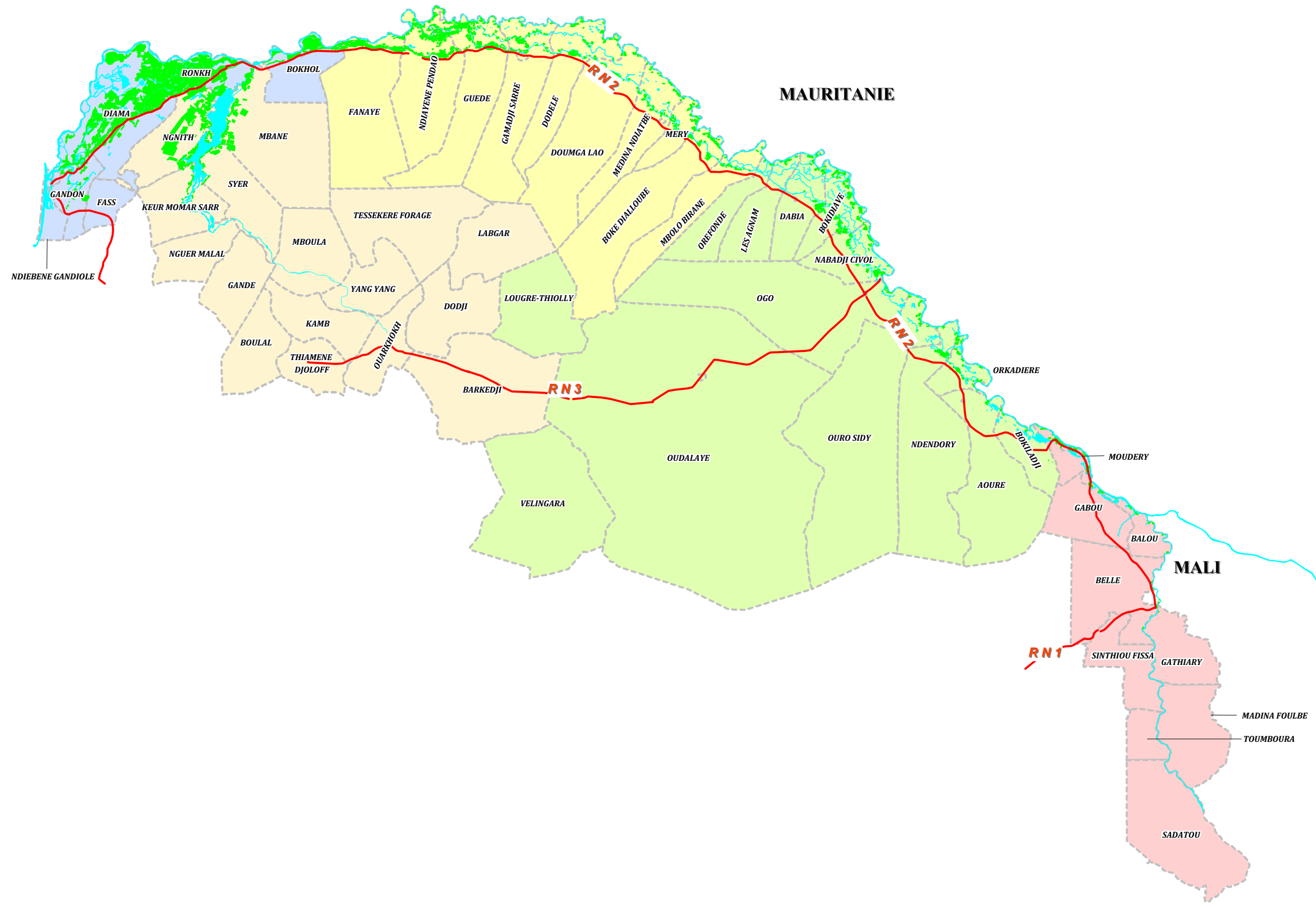
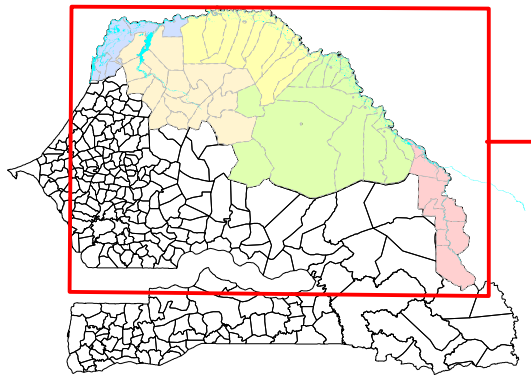



VALLEE DU FLEUVE SENEGAL: ZONE D'INTERVENTION DE LA SAED

Carte de situation du réseau hydrographique, des collectivités territoriales et des aménagements hydro-agricoles

Situation de la Zone d'intervention de la SAED par rapport au reste du Sénégal



REPUBLIQUE DU SENEGAL
MINISTERE DE L'AGRICULTURE ET DE L'EQUIPEMENT RURAL
SOCIETE NATIONALE D'AMENAGEMENT ET D'EXPLOITATION DES TERRES DU DELTA DU FLEUVE SENEGAL ET DES VALLEES DU FLEUVE SENEGAL ET DE LA FALEME
S.A.E.D
DIRECTION DU DEVELOPPEMENT ET DE L'APPUI AUX COLLECTIVITES TERRITORIALES
D.D.A.C
 Email : saed@refer.sn ou saed @ saed.sn



LEGENDE

- Réseau routier**
- Routes nationales
- Découpage administratif**
- Communes Délégation Dagana
- Communes Délégation Podor
- Communes Délégation Matam
- Communes Délégation Bakel
- Communes Délégation Lac & Bas ferlo
- Agriculture**
- AHA existants
- Réseau hydrographique**
- Fleuve, lac, marigot

Edition : Avril 2019
 Projection : WGS 84 UTM Zone 28 Nord
 Données : POAS/SIG SAED

Le tracé des limites de Communes n'a pas de valeur juridique et ne saurait engager la responsabilité de la SAED